

## TVÅ NATURA 2000 OMRÅDEN

I Storskogen finns två områden som klassificeras som skyddsvärda i EU-nätverket Natura 2000. Syftet är att skydda djur och växter från utrotning och förhindra att deras livsmiljöer förstörs. Det gäller dels den del man vandrar genom om man följer Vildmarksleden och dels kärret norr om Sjödyn.

## HITTA HIT

Friluftsområdet har två huvudentréer, den södra i Jälla och den norra i Storsvreta. Här finns entrétavlor med karta över området och dess spår och leder samt parkeringsmöjligheter.

Den södra entrén hittar du om du tar av mot Jällaskolan från väg 288 och kör in bakom skolbyggnaderna mot kanten av skogen. Landsvägsbuss stannar ute på väg 288.

Den norra entrén ligger vid stora parkeringen intill Skogsvallsvägen i Storsvreta. Hit kan du ta stadsbuss eller Uppåtet.

## SKÖTSEL OCH FÖRVALTNING

Storskogen sköts och förvaltas av Uppsala kommun i samarbete med Friluftsförbundet i Storsvreta och Jällaskolan. Vid frågor nås friluftsområdets förvaltare på telefon 018-727 40 00.

# STORSKOGEN

MELLAN JÄLLA OCH STORSVRETA



Foto framsida: Agneta Sälsten Produktion: Fritids- och naturkontoret i samarbete med Informationsservice, Uppsala kommun 2007. 252646



Foto: Agneta Sälsten

## VÄLKOMMEN TILL STORSKOGEN

*Storskogen är ett natur- och friluftsområde mellan Jälla och Storvreta i nordöstra Uppsala. Terrängen utgörs främst av storblockig tall- och granskog som påminner om en trolsk "John Bauer skog". Enorma stenblock transporterades hit av inlandsisen för 10 000 år sedan.*

### HÄR KAN DU

**NJUTA** av en storblockig naturskog med Johan Bauer karaktär.

**VANDRA** ströva och jogga längs markerade leder och motionsspår.

**RASTA** och grilla vid iordningställda vindskydd och eldstäder.

**PLOCKA** bär och svamp.

### DJURLIVET I DEN ORÖRDA VILDMARKEN

Här kan du njuta av den orörda vildmarks kärnan och hämta kraft ur lugnet och tystnaden. Det enda som hörs är skogsfåglarnas sång. Kanske får du höra ringduvan hoa som en uggla. Hackspetten hackar gärna på de många torrträden och på kullfallna träd, så kallade lågor, som får ligga kvar i naturskogen. Har du tur får du syn på skogens konung – älgen – eller en mård som skuttar iväg över stock och sten. En bär- eller svampkorg är aldrig fel att ha med sig ut i Storskogen.





## ”GAMMELSKOGEN”, ETT SMULTRONSTÄLLE

I nordöstra delen av Storskogen har gran- och tallskogen fått utvecklas fritt till naturskog. Vildmarken är som mest påtaglig i detta område med mossbelupna stenblock och rikligt med lavar – en del ovanliga och rödlistade arter. Här finns granar och tallar som är över 250 år gamla.

Barrblandskogen har inslag av asp och björk. I södra delarna närmare Jälla finns partier med ek, hassel och mindre våtmarker.

Sedan 2007 är en del av Storskogen utsedd som smultronställe i Uppsala kommun. Vi har valt att kalla området för ”Gammelskogen”.  
*Läs mer på [www.smultronstallen.nu](http://www.smultronstallen.nu).*



Foto: Agneta Säfsten

Trollberget.

## GROTTOR I TROLLBERGET

Strax intill ”Gammelskogen” ligger Trollberget. Här finns gigantiska stenblock som bildar hemliga gångar och grottor som du kan kika in i. Området är inte helt lättframkomligt på grund av de stora stenblocken. Det sägs att trollen har sitt viste här, därav namnet Trollberget.

## LEDER OCH SPÅR

I Storskogen ligger Jällaleden, en genomgående vandringsled mellan Jälla och Storvreta. Vid Jälla hittar du motionsspår av olika längd och i närheten av Storvreta finns flera vandringssslingor.

**JÄLLELEDEN**, som är 7 kilometer lång, går mellan Storvreta och Jälla. Längs vandringsleden finns tre iordningställda rastplatser med eldstäder – så tag gärna med något gott att grilla. Vid två av platserna finns även vindskydd att mysa eller övernatta i. Räkna med att vandringen tar cirka 2–3 timmar. Orkar du inte gå tillbaka så kan du antingen ta bussen eller Upptåget hem igen.

## VILDMARKSLEDEN är

5 kilometer lång och ligger i området nära Storvreta. Leden har vildmarkskaraktär med våtmarker och gammal tallskog. Den går genom en bitvis ganska svårframkomlig terräng.

**STRÖVARLEDEN** vid Storvreta är en 2,5 kilometer lång led som är lite mer lättframkomlig än Vildmarksleden.














**TVÅ MOTIONSSPÅR** som är 3 respektive 6 kilometer långa, finns i anslutning till vandringsledens start i Jälla.

5,9

Främjars

Ströv

## TECKENFÖRKLARING

-  Skog
-  Öppen mark
-  Bebyggelse
-  Vatten
-  Vattendrag
-  Information
-  Parkering
-  Busshållplats
-  Vindskydd
-  Eldplats
-  Grotta
-  Främjarstugan
-  Smultronställe

Jälla

stugan 0,6

Vildmarksleden

arleden

-  Jällaleden 7 km
-  Vildmarksleden 5 km
-  Strövarleden 2,5 km
-  Motionsspår 6 km
-  Motionsspår 3 km
-  Väg
-  Järnväg
-  Natura 2000-område

